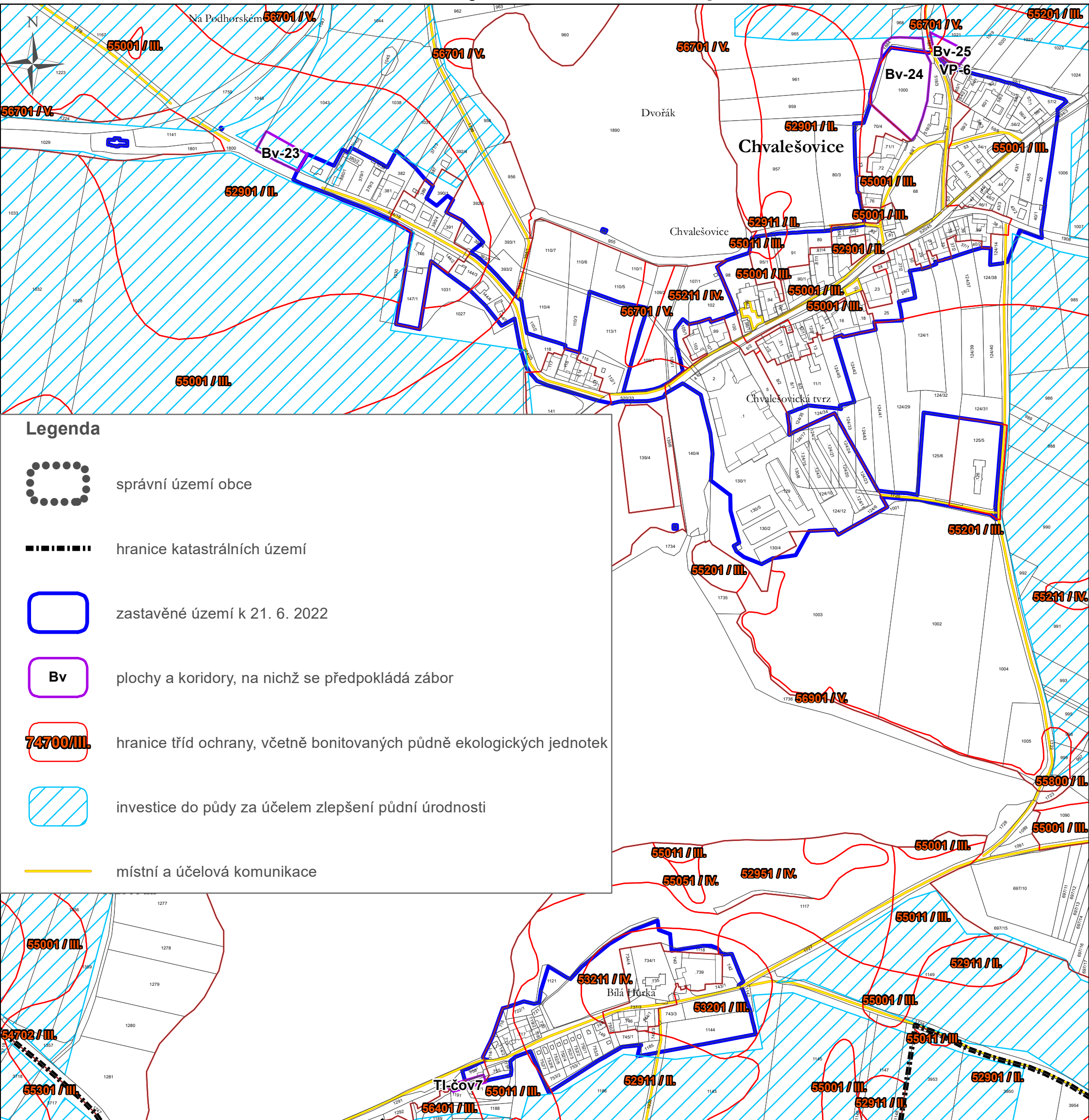


A

výkres předpokládaných záborů půdního fondu odůvodnění změny č. 4 územního plánu Dříteň



Legenda



správní území obce



hranice katastrálních území



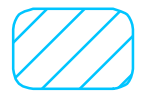
zastavěné území k 21. 6. 2022



Bv plochy a koridory, na nichž se předpokládá zábor



74700/III hranice tříd ochrany, včetně bonitovaných půdně ekologických jednotek



investice do půdy za účelem zlepšení půdní úrodnosti



místní a účelová komunikace

Jitka Smítková

Vlastibor 21, 392 01 Soběslav

datum vyhotovení: prosinec 2022

vypracoval:

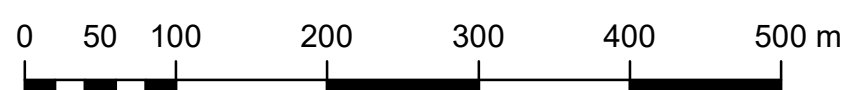
Jitka Smítková

odpovědný projektant:

Vlastimil Smítka

číslo paré:

razítko projektant



měřítko 1:5 000