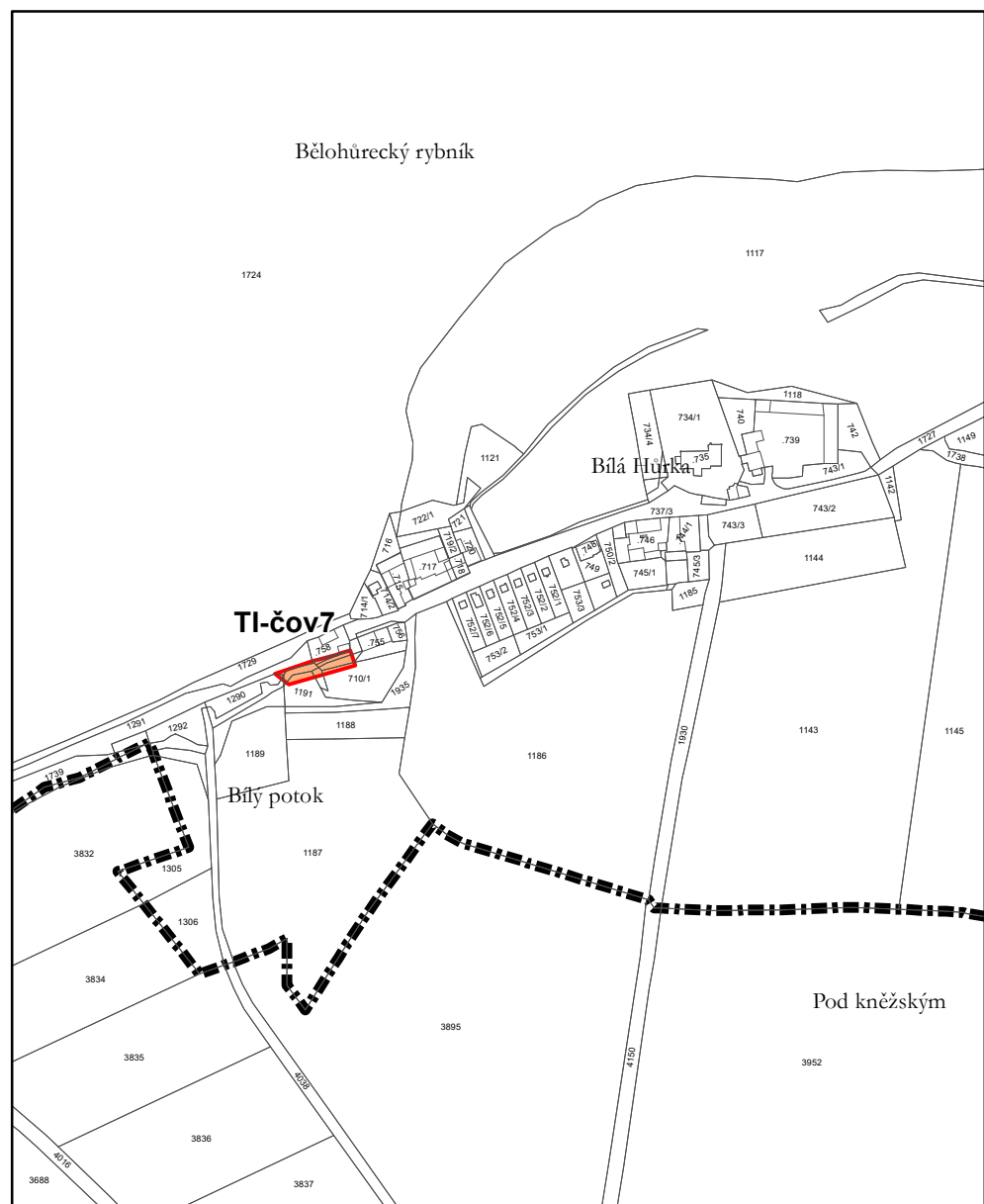



výkres veřejně prospěšných staveb, opatření a asanací

změna č. 4 územního plánu Dříteň

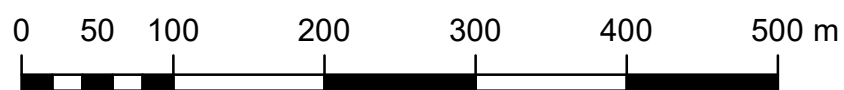


Legenda

■■■■■■■■ hranice katastrálních území

 plochy a koridory pouze s možností vyvlastnění (dle § 170 stavebního zákona)

Záznam o účinnosti	
vydávající správní orgán: Zastupitelstvo obce Dříteň	datum nabytí účinnosti:
oprávněná úřední osoba pořizovatele jméno a příjmení: Jolana Zahradková funkce: oprávněná úřední osoba pořizovatele	otisk úředního razítka pořizovatele
jméno a příjmení: Josef Kudrle funkce: starosta obce	
Jitka Smítková Vlastibor 21, 392 01 Soběslav	razítko projektant
datum vyhotovení: prosinec 2022	
vypracoval: Jitka Smítková	
odpovědný projektant: Vlastimil Smítka	
číslo paré:	



měřítko 1:5 000