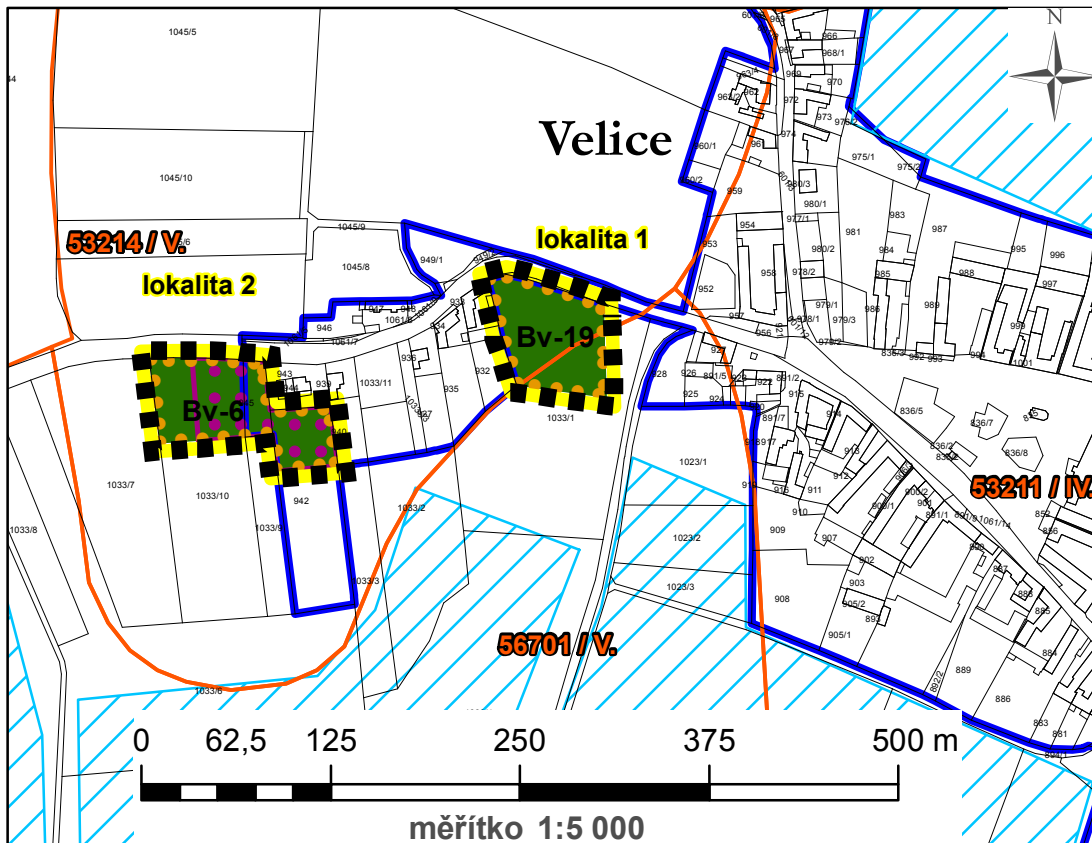








výkres předpokládaných záborů půdního fondu odůvodnění změny č. 1 územního plánu Dříteň



Legenda

-  řešená území změny č. 1
-  zastavěné území k 1. 5. 2014
-  Bv-6 plochy změn
-  investice do půdy za účelem zlepšení půdní úrodnosti
-  bonitovaná půdně ekologická jednotka
-  56701 / V. bonitovaná půdně ekologická jednotka / třída ochrany



vyhodnocené navrhované řešení v předešlých ÚPD (pouze pozemky zařazené do ZPF)



zemědělská půda s třídou ochrany V.